LES CHEMINS DU MONT-SAINT-MICHEL

Dossier de présentation (2024)

Association « Les Chemins du Mont-Saint-Michel »

Association loi 1901 de tourisme culturel

3, rue d'Yverdon, 14210 Evrecy

Tél : 02.31.24.11.76 – Courriel : chemins-st-michel@wanadoo.fr

Site Internet : lescheminsdumontsaintmichel.com

www.facebook.com/Les-Chemins-du-Mont-Saint-Michel-318879018384/

Contact : Vincent Juhel, 06 68 44 09 18

LES CHEMINS DU MONT-SAINT-MICHEL, UN ITINERAIRE EN EXPANSION

En 1998, avec le soutien de l'État et des collectivités territoriales bas-normandes, l'association « Les Chemins du Mont-Saint-Michel » voit le jour. Elle réhabilite et valorise, les anciennes voies empruntées au Moyen Âge par des pèlerins venus de toute l'Europe, afin que ces chemins retrouvent leur vocation initiale de rencontre et de dialogue et contribuent de nouveau à rapprocher les européens. Restitués au public, les Chemins participent à la construction culturelle et spirituelle de l'Europe.

D'anciennes voies chargées d'histoire…

Le Mont-Saint-Michel, a depuis sa fondation au VIIIe siècle été le point de convergence de milliers de pèlerins et de voyageurs. Venus de France ou de l'étranger, les « miquelots » (nom donné aux pèlerins de Saint-Michel en ancien français) ont tissé un dense réseau d'itinéraires appelés « Chemins montais ».

Ils nous ont laissé des témoignages de leur passage inscrits dans les archives ou gravés dans la pierre… Certaines croix de chemin, les comptes des hôtels-Dieu, les récits de pèlerins, sont autant d'indices qui permettent de préciser les voies et les étapes les plus empruntées. Cette invitation à la découverte et à la lecture au cours de chemin, du patrimoine rencontré est un axe de base de développement et de valorisation des territoires traversés. Présentés dans sa dimension spatiale, tout ce patrimoine, petit ou grand, reprend son sens et sa fonction.

Favoriser la réhabilitation des chemins montais, partout où ils existaient, en France comme en Europe, et contribuer ainsi à la construction de l'Europe de la culture est le premier objectif de l'Association

… devenues axes de développement local et durable

Ce projet constitue non seulement un réseau d'itinéraires de randonnées mais se veut également un vecteur de **développement touristique et culturel**.

Les Chemins du Mont participent à la valorisation touristique des régions traversées par les **retombées économiques** qu'ils génèrent, et par la valorisation du patrimoine.

La réhabilitation, la restitution et l'animation de ces chemins sont aussi le moyen d'établir un lien fort entre les petites communes de l'arrière-pays et le « phare touristique » que constitue la Merveille.

Outre des expositions historiques proposées aux monuments situés sur le Chemin, comme au Bec-Hellouin, à Mortain, Falaise ou Caen, l'association propose aux communes de poser un ou plusieurs clous de bronze frappés du logo des Chemins pour marquer leur intégration à l'itinéraire et valoriser le patrimoine auxquels ils sont associés. L'association propose aussi aux municipalités ou aux offices de tourisme la création de tampons identitaires avec le monument patrimonial emblème de leur communauté pour les carnets des miquelots, afin que ceux-ci soient les ambassadeurs des monuments visités en chemin. Aujourd4hui 290 clous ont déjà été implantés sur les différents parcours.

Pour renforcer l'appropriation du projet par les habitants et par les collectivités locales, l'association développe actuellement les conventions avec les Municipalités pour qu'elles soient « Communes des Chemins du Mont-Saint-Michel ». Aujourd'hui 101 communes sont déjà partenaires, pas seulement en Normandie et le mouvement est en plein développement.

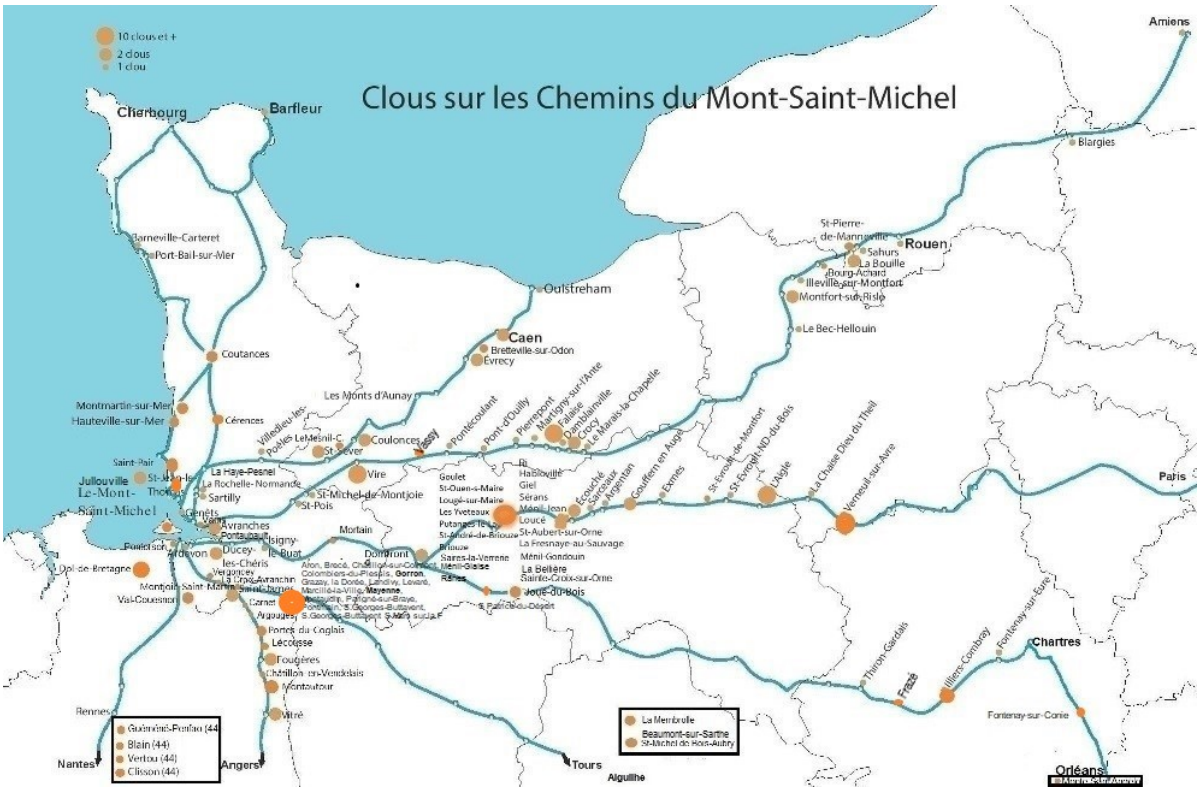

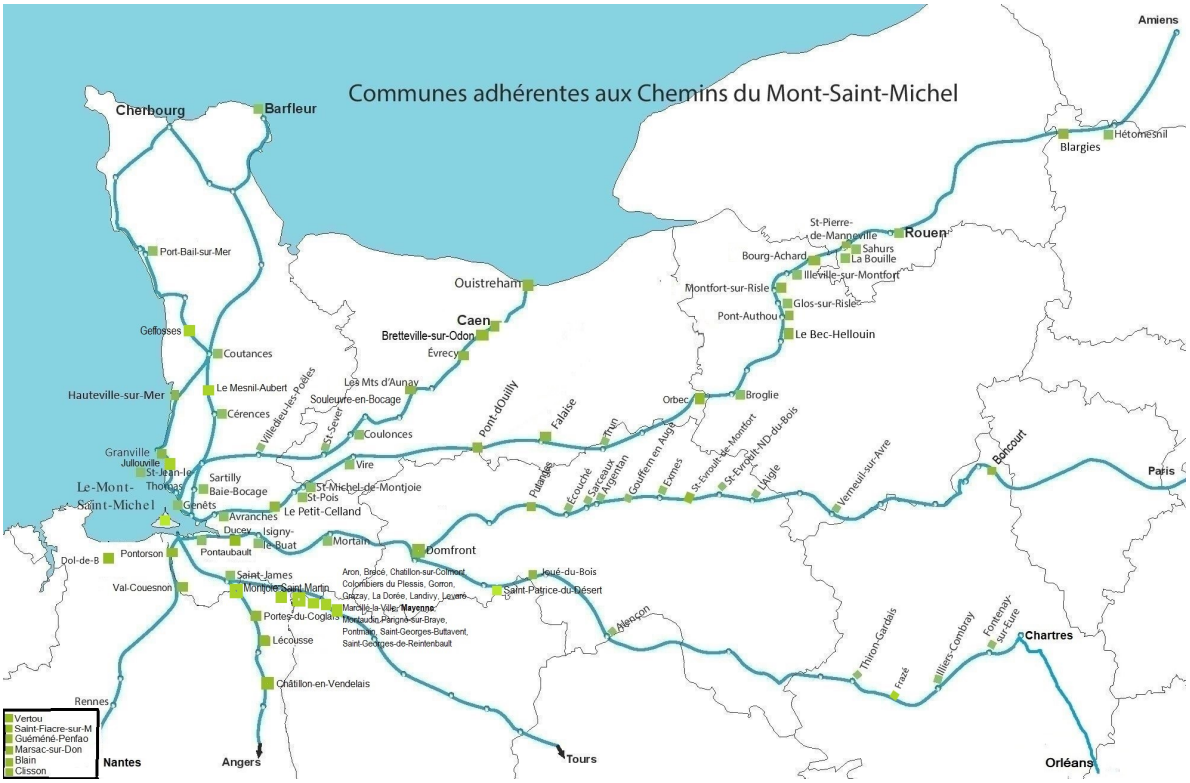

Nota : Ces cartes ne tiennent pas compte des clous et des conventions prévues dans les semaines à venir.

Si ces chemins librement ouverts à tous, sont propices à la réflexion, au « ressourcement », à la convivialité, ils sont aussi le cadre d'une **découverte du patrimoine lié à saint Michel**, aux pèlerinages, à l'hospitalité (hôtels-Dieu, hôpitaux ruraux), aux voies de communications, aux croix de carrefour, patrimoine jusqu'alors méconnu et ainsi révélé.

Conscientes de l'apport touristique et économique lié à ce passage, de nombreuses collectivités locales traversées par les Chemins du Mont-Saint-Michel investissent et s'engagent aux côtés de l'association dans le cadre de conventions de partenariat (statut de « Communes des Chemins du Mont-Saint-Michel »), donnant lieu à des événements et des actions. Ces villes ont adhéré pour soutenir l'Association, mais l'objectif est qu'elles intègrent le projet dans leur développement culturel et touristique afin d'être les relais des Chemins sur le terrain.

Afin de préparer leur périple, les marcheurs peuvent télécharger sur le site de l'Association les « **Miquelots pratiques »,** listes qui recensent l'ensemble des hébergements et services situés à proximité des Chemins du Mont-Saint-Michel.

Pour ceux qui conçoivent leur marche comme celle d'un pèlerin, ceux qui souhaitent que le chemin soit jalonné de belles rencontres, ceux qui ont un budget limité, **l'Accueil miquelot** est la formule par excellence. Cette formule d'hospitalité existe déjà avec succès sur les

Chemins de Saint-Jacques, sous le nom d' « Accueil pèlerin » et permet de renforcer les possibilités locales d'hébergement.

En rendant les Chemins accessibles à différents modes de randonnée (pédestre, équestre, cycliste), l'Association entend offrir à tous ceux qui iront sur les pas des pèlerins, une nouvelle approche du célèbre monument et des territoires traversés. Marcher sur les chemins est aussi une façon de renouer avec la pensée, la spiritualité du passé… Les Chemins du Mont sont des chemins de rupture avec les rythmes quotidiens, chemins de retrouvailles avec soi-même et de rencontre des autres, chemins de transformation intérieure.

Comme le pèlerin de Saint-Jacques avec sa célèbre crédenciale, le marcheur du Mont a aussi son **carnet du miquelot**, à faire tamponner à chacune de ses étapes, témoignage de son périple accompli !

A l'arrivée au Mont, le marcheur peut obtenir le « Diplôme du Miquelot », délivré à l'Office de tourisme du Mont, sur présentation du carnet du miquelot, tamponné pour au moins trois étapes consécutives avant l'arrivée.

UNE DIMENSION EUROPÉENNE

À la charnière de l'An Mil, le sanctuaire « au péril de la mer » acquit une telle notoriété, qu'il supplanta bientôt l'autre grand site de pèlerinage voué au culte de l'Archange qu'était le Monte Gargano en Italie du sud (Pouille).

En retrouvant les chemins empruntés depuis le Moyen Âge par les pèlerins venus de toute l'Europe (Angleterre, Irlande, pays germaniques, Italie…), l'Association étend progressivement le réseau des itinéraires de Saint-Michel à d'autres pays européens et développe ainsi de nouveaux partenariats dans divers domaines, qu'ils soient scientifiques, touristiques ou culturels.

Au travers de ce projet, l'Association a déjà pu tracer un itinéraire de 2600 km entre Le Monte Gargano (Pouille) et Le Mont (via la Sacra di San Michele (Piémont), Chambéry, Lyon, Orléans et Chartres), et souhaite également renouer les liens unissant le Mont-Saint-Michel aux autres grands sites dédiés à l'Archange en Europe : la chapelle Saint-Michel d'Aiguilhe (Haute-Loire) et Saint-Michel de Cuxa en France, St Michael's Mount en Angleterre, etc.

Après la Normandie, l'Angleterre, Paris et Compostelle, l'Association travaille aujourd'hui sur de nouveaux projets, grâce aux partenariats tissés avec les membres de son réseau :

- relier le Mont-Saint-Michel à Compostelle par les « Chemins partagés » de l'Atlantique

- relier le Mont-Saint-Michel à Saint-Michel d'Aiguilhe (Haute-Loire)

- relier Paris à Nancy et Strasbourg, via Saint-Nicolas-de-Port

- et relier La Belgique et le Nord de l'Europe aux Chemins du Mont-Saint-Michel.

LES CHEMINS DU MONT-SAINT-MICHEL, UNE INVITATION A LA DECOUVERTE

Malgré la quasi disparition de la pratique religieuse, on assiste actuellement à une nouvelle pratique, la marche sur d'anciennes voies de pèlerinage, chacun partant avec ses propres motivations. On constate ainsi une demande pour de nouveaux chemins de pèlerinage.

Enfin, 69 % des Français pratiquent la randonnée pédestre, dont 23% régulièrement.

Alors, pourquoi partir sur les Chemins du Mont-Saint-Michel ?

- Pour les amateurs de patrimoine, il y a une appropriation du passé et une redécouverte personnalisée de notre histoire, petite et grande, locale et nationale.

- Les marcheurs se disent sensibles au fait de fouler les traces des pèlerins car cela donne une autre dimension à la randonnée, voire un caractère quasi-sacré.

- C'est une démarche individuelle qui correspond à un besoin de liberté, loin des normes sociales. Dans le même temps, il y a une envie de vraies rencontres hors des schémas habituels.

- Les chemins de pèlerinages n'imposent pas une dimension spirituelle, ils la proposent… Cependant la marche favorise le « cheminement intérieur », le questionnement, la rencontre avec soi-même…

- Enfin, ces chemins qui traversent des régions très différentes les unes des autres sont l'occasion d'observer plus attentivement la nature et de s'interroger sur la nécessité de protéger l'environnement.

LES CHEMINS DU MONT-SAINT-MICHEL : 10 ITINÉRAIRES ET PLUS DE 3.900 KM BALISÉS

- les **deux Chemins aux Anglais** avec un départ commun en Angleterre de Winchester : le **Chemin côtier** au départ de Cherbourg (9 étapes : 211 km) et le **Chemin de l'intérieur** au départ de Barfleur (8 étapes : 202 km) ;

- le **Chemin de Caen/Ouistreham** représente 9 étapes et 192 km de chemins ;

- le **Chemin de Rouen** compte 16 étapes et 360 km de chemins qui traversent les cinq départements normands ; avec depuis 2018, 135 km de plus au départ d'**Amiens** jusqu'à Rouen

- le **Chemin d' Orléans - Chartres** avec 23 étapes et 449 km de chemins, relie le Loiret, l'Eure-et-Loir, l'Orne et la Manche (par Chartres, Nogent-le-Rotrou, Bellême, Alençon, Domfront, Mortain).

- le **Chemin de Paris** compte 22 étapes et 522 km

- et trois chemins reliant Le Mont-Saint-Michel à la voie de Tours en direction de Saint-Jacques-de-Compostelle : la **Voie des Capitales** passant par Rennes, Nantes, Clisson et la Vendée (500 km) ; la **Voie des Plantagenêts** passant par Fougères et Angers (560 km) et **« Le Grand chemin montois »** (24 étapes, 324 km) qui passe par Saint-James, le nord de l'Ille-et-Vilaine, la Mayenne et Le Mans.

- le **Chemin de Saint-Malo** (4 étapes, 85 km), par Cancale et Dol-de-Bretagne (sur le GR® 34, pas encore doté du balisage de confirmation)

DE L'AUTHENTICITÉ DES CHEMINS

Pour que les Chemins du Mont-Saint-Michel renaissent aujourd'hui, qu'ils empruntent un maximum les chemins de terre et soient au plus près de la vérité historique, des recherches rigoureuses ont été menées par l'Association sur les pèlerinages et le culte à saint Michel.

L'identification des voies utilisées par le pèlerin montais repose sur le croisement de nombreux éléments informatifs (archives, cadastres et cartes anciennes…) complété par une prospection sur le terrain. Tous les éléments liés aux anciennes voies de communication et à la notion de pèlerinage sont ainsi retenus, qu'il s'agisse par exemple des anciennes structures d'accueil des pèlerins (hospices et hôtels-Dieu), des témoignages du culte rendu à l'Archange et à saint Jacques, patron de tous les pèlerins.

Les traces laissées par les marcheurs de la foi sont précieuses pour la compréhension des échanges intellectuels, artistiques et économiques entre les différentes provinces ou royaumes de l'époque. Marchands et pèlerins empruntaient en effet les mêmes routes.

Cette recherche permet de pénétrer au plus profond des mentalités médiévales, en considérant la relation des gens avec le Sacré. Elle nous permet de mieux comprendre notre environnement historique, par la connaissance de nos racines, de notre patrimoine, en intégrant les monuments et les sites dans une vision globale grâce à la mise en valeur des anciennes voies de communication.

Un Comité scientifique composé de spécialistes

Pour mener à bien ses travaux, l'Association s'est entourée d'un **Comité scientifique** rassemblant une soixantaine d'universitaires, d'archivistes et de chercheurs français et étrangers. Ce réseau **de chercheurs** accompagne ainsi d'un d'un point de vue scientifique le développement des Chemins du Mont-Saint-Michel à l'échelle européenne, suscite la recherche sur ces thématiques et permet la valorisation des résultats acquis.



ÉVÈNEMENTS, ANIMATIONS, RENCONTRES

Les Chemins du Mont-Saint-Michel organisent

- des marches guidées de plusieurs jours à la découverte des Chemins du Mont :

- la première a lieu au printemps pour un week-end à la découverte d'une portion de chemin, sans arriver au Mont, ce concentrant sur un territoire ou un Départ. En mai 2018, elle s'est déroulée de Chartres à Thiron-Gardais en 4 jours, avec pauses historiques et actions de valorisation…. En 2019, de Barneville-Carteret à Lessay, en 2022, de Clisson à Nantes, en 2023 sur les premières étapes du Chemin d'Orléans Chartres et en 2024 au départ de Barfleur dans le Cotentin.

- la seconde arrive au Mont pour Le 29 septembre, jour de la Saint-Michel et se conclut avec une traversée. Après des marches culturelles parties de Vire, Caen, Alençon, Coutances, Vitré, Carentan, Mayenne, ce sera en 2024 au départ de L'Aigle sur le Chemin de Paris.

Ces marches sont l'occasion de manifestations culturelles diverses : visites du patrimoine, conférences, expositions, animations, … Elles permettent également de médiatiser la réalisation de projets (création d'hébergements, restauration du patrimoine, signature de conventions …).

- **des marches culturelles** d'une journée sur les Chemins du Mont (visites et marche).

- **des conférences, des expositions** liées à ses thématiques de travail.

- **des journées de colloque, intitulées « Rencontres historiques » (tenues depuis 2002).**

Tous les deux ans, à l'occasion de la Saint-Michel de printemps, le 8 mai, l'Association réunit lors de ses « **Rencontres historiques »** des historiens et des spécialistes français et étrangers qui exposent le résultat de leurs recherches sur les pèlerinages au Mont-Saint-Michel et le culte de l'Archange. Chacune de ces journées donne lieu à la publication d'actes. Des thèmes très divers ont déjà été explorés : les pèlerinages dans la littérature, les hôtels-Dieu, les récits de pèlerins avant la Révolution, les souvenirs du Mont et du pèlerinage à Saint-Michel, Saint Michel et la guerre, les pèlerins sur les Chemins de Compostelle et du Mont, les pèlerinages princiers au Mont-Saint-Michel…

L'Association participe tous les ans à des évènements de portée européenne :

- des rencontres du « Réseau européen des sites et des Chemins de Saint-Michel », au salon de la randonnée à Paris, au salon du randonneur de Lyon (elle fait d'ailleurs partie du Réseau français de la grande itinérance réunissant 16 grands itinéraires).

- des colloques scientifiques. L'Association participe à différents projets de recherche et de rencontres sur le thème des sanctuaires michaéliques et du culte à saint Michel en Europe (Bari, Turin, Aiguilhe, etc).

LES OUTILS TOURISTIQUES ET CULTURELS

Pour plus d'informations se référer :

À l'ouvrage édité par Ouest-France, intitulé *Les Chemins du Mont-Saint-Michel, dix itinéraires vers la « Merveille de l'Occident »* (26 €)

A la plaquette tout couleur de 32 pages de Pierre Bouet et Vincent Juhel, *Les Chemins du Mont-Saint-Michel à travers les siècles et les territoires* (5 €)

À la collection des guides *Itinéraires de miquelots* éditée par l'Association

Avec un livret historique sur le patrimoine des communes traversées et une fiche volante par étape avec le descriptif topographique (pas à pas, avec kilométrage *intermédiaire), la cartographie et l'indication des ressources locales indispensables au marcheur.* En 2017 a été publié le 1er volume d'une nouvelle collection intitulée « Itinéraires de miquelots » (de Rouen au Mont-Saint-Michel, le guide d'Orléans - Chartres est prévu pour juin 2023).

- *Les Chemins aux Anglais. De Barfleur et de Cherbourg au Mont-Saint-Michel* (14 €).

- *Le Chemin de Rouen au Mont-Saint-Michel* (12 €)

- *Le Chemin de Caen au Mont-Saint-Michel* (12 €)

- *Le Chemin d'Amiens à Rouen vers le Mont-Saint-Michel et vers Saint-Jacques de Compostelle* (9 €)

- T*opoguide du Chemin Paris-Le Mont Saint Michel* réalisé en collaboration avec la Fédération Française de la Randonnée (16,30 €).

- Le Grand Chemin de Chartres au Mont-Saint-Michel au départ d'Orléans (15 €)

Aux Actes des Rencontres historiques des Chemins du Mont-Saint-Michel :

- *Chemins et pèlerins*, 27 septembre 2002 (épuisé)

- *Les pèlerinages au Mont-Saint-Michel dans la littérature et dans les textes*, 8 mai 2004 (épuisé)

- *Hôtels-Dieu et pèlerins sur les chemins de saint Michel*, 8 mai 2006 (12 €)

- *Récit et mémoire. Pèlerinage et voyage à Saint-Michel des origines à la Révolution*, 8 mai 2010 (12 €)

- *Autour des petites marchandises pour pèlerins de saint Michel*, 8 mai 2012 (15 €)

- *Autour des images de saint Michel en Europe*, Vire, 8 mai 2014 (18 €)

- *Saint Michel et la guerre*, Argentan, 8 mai 2016 (18 €)

- *Pèlerins sur les chemins de Compostelle et du Mont*, Avranches, 8 mai 2018 (18 €)